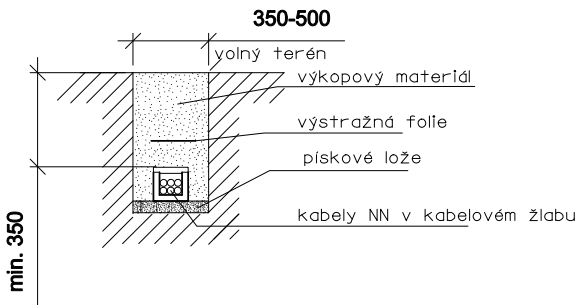


Poznámka 1: Platí i pro více kolejnou trať. Platí vždy větší míra.

Poznámka 2: Na širé trati se má ukončit chránička až za odvodňovacím příkopem. Pokud je plán tělesa železničního spodku nebo trať v oblouku, min. vzdálenost chránicky se měří od nejnižších částí.

VZOROVÝ ŘEZ KABELOVOU RÝHOU  
Měřítko: 1:50





### NEJMENŠÍ DOVOLENÉ KRYTÍ PODZEMNÍCH SÍTÍ DLE ČSN 73 6005

DRUH VEDENÍ	MINIMÁLNÍ KRYTÍ:		
	CHODNÍK	VOZOVKA	VOLNÝ TERÉN
SILOVÉ KABELY DO 1 kV	0,35 m	1,00 m	0,70(35)* m
SILOVÉ KABELY DO 10 kV	0,50 m	1,00 m	0,70 m
SILOVÉ KABELY DO 35 kV	1,00 m	1,00 m	1,00 m
SILOVÉ KABELY DO 220 kV	1,30 m	1,30 m	1,30 m

\* v mechanické ochraně

#### POZNÁMKA:

PŘED ZAHÁJENÍM VEŠKERÝCH VÝKOPOVÝCH PRACÍ BUDE PROVEDENO VYTÝČENÍ PODZEMNÍCH INŽENÝRSKÝCH SÍTÍ. PO ULOŽENÍ SAMOTNÉHO VEDENÍ BUDE PŘIZVÁN KE KONTROLE ODPOVĚDNÝ PRACOVNÍK A KABELOVÁ RÝHA BUDE NÁSLEDNĚ ZAHOZENA. NÁSLEDNĚ DOJDE K PŘESNÉMU ZANESENÍ TRASY KABELU DO PŘÍSLUŠNÉ SITUACE.

 <div>EVROPSKÁ UNIE Evropské strukturální a investiční fondy Operační program Doprava</div>		<div>Ministerstvo dopravy Státní fond dopravní infrastruktury</div> 	
Jiná ověření:		Paré:	
Orientační schéma:		Razítko oprávněné osoby:	
Revize:		Datum:	
v00		-	
Popis:		Kontroloval:	
Dokumentace po připomínkách		Ing. Marek Vývoda	
Stavebník/Investor:		Správa železnic, státní organizace	
Adresa:		Dlážděná 1003/7, 110 00 Praha 1	
Zástupce investora:		Stavební správa východ	
Adresa:		Nerudova 773/1, 779 00 Olomouc	
Zhotovitel díla:		DMC Havlíčkův Brod s.r.o.	
Adresa:		Průmyslová 941, 580 01 Havlíčkův Brod	
Kontakt:		T: +420 724 155 348 E: kverek@dmchb.cz	
Zhotovitel části/objektu:		Signal Projekt s.r.o.	
Adresa:		Václavská 55, 639 00 Brno	
Kontakt:		T: +420 543 233 962 E: projekce@signalprojekt.cz	
Hlavní projektant (HIP):		Radek Kverek Dis.	
Specialista:			
Název stavby/akce:		Rekonstrukce mostu v km 138,187 TÚ 1201 na trati Znojmo - Okříšky	
Název části:		Ohřev výměn (elektrický, plynový)	
Název objektu/díleč části:		EOV	
Název přílohy:		Vzorové řezy	
Název díleč části přílohy:			
Odpovědný projektant:		Zpracovatel přílohy:	
Ing. Marek Vývoda		Ing. Robin Kolařík	
Kraj:		Katastrální území:	
Vysočina		Moravské Budějovice	
Měřítko:		Formáty:	
-		2 x A4	
TUDU:		Smluvní datum zpracování:	
1201		31.3.2024	
Označení investora:		Stupeň dokumentace:	
S 6 2 2 0 0 0 2 4 7		Část:	
[Prostor pro další informace]		Objekt:	
		Podobjekt:	
		Příloha:	
		Revize:	